

岐阜市中心部バス路線図

2017/4/1改訂

- G10 行先番号 (7桁) + 数字 2桁
- N 長良ルート (行先番号N)
- K 金華ルート (行先番号K)
- C 忠節ルート (行先番号C)
- O 大縄場ルート (行先番号O)
- G 鏡島ルート (行先番号G)
- W 西加納ルート (行先番号W)
- E 東加納ルート (行先番号E)
- B 梅林ルート (行先番号B)

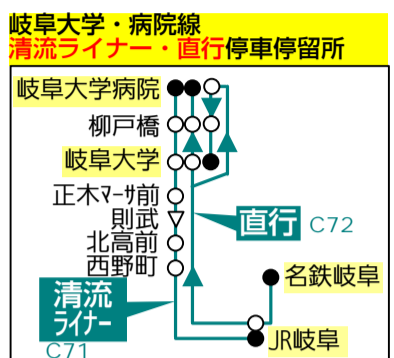
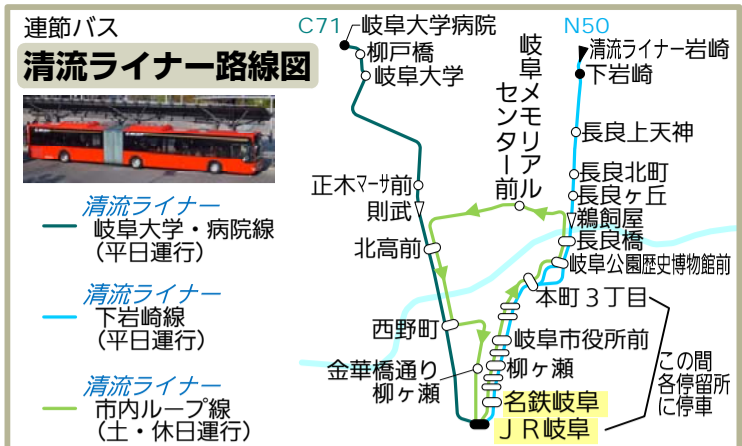
XX地区
コミュニティバス
この表記のエリアでは
岐阜市コミュニティバス「ぎふっこバス」が
運行しています

岐阜バスの運行です。
(一部の路線は
岐阜バスコミュニティが運行)

- 鉄道線
- 太線は運行本数の多い系統
(1時間あたり2本以上) <目安>
- 細線は運行本数の少ない系統
(1日5本以下) <目安>
- 点線は特定の便のみが運行する経路
- 片方向のみ運行
- 始発・終着停留所
- 片方向のみ停車の停留所

線名 JR岐阜 起点の路線 路線名
名鉄岐阜
路線名に*印のついているものは、
岐阜駅発は、名鉄岐阜→JR岐阜→名鉄岐阜の順に停車
岐阜駅方面行は、名鉄岐阜→JR岐阜(終点)の順に停車

線名 路線名



- C44, C47 本業市役所行
- C45 御望野行
- C46 西秋沢行
- C48 宝珠山行
- C49 谷山行

- 加納島 K18 旦の島行
- 加納南 K35 南柿ヶ瀬行

- 大野忠節 C34 北方ハミスター行
- C35 ハミスターモル行
- C39 大野ハミスター行
- 丸忠節 C36 丸忠節行
- C30 大野ハミスター行
- 西郷 C38 西郷行

- 岐阜高専 O65 岐阜高専行
- O75 北方ハミスター行
- O80, O81 ハミスターモル行
- O85, O86 大野ハミスター行
- 曾我屋 O36, O37 東改田行
- O35 市立女子短大行

- 鏡島市橋 K15 市橋行

- 岐阜女子大 G51 西鏡島行
- 岐阜高富 G51 西鏡島行
- 北方河渡 G61 芝原6行
- 美江寺穂積 G66 美南庁舎行

鏡島
をご覧ください

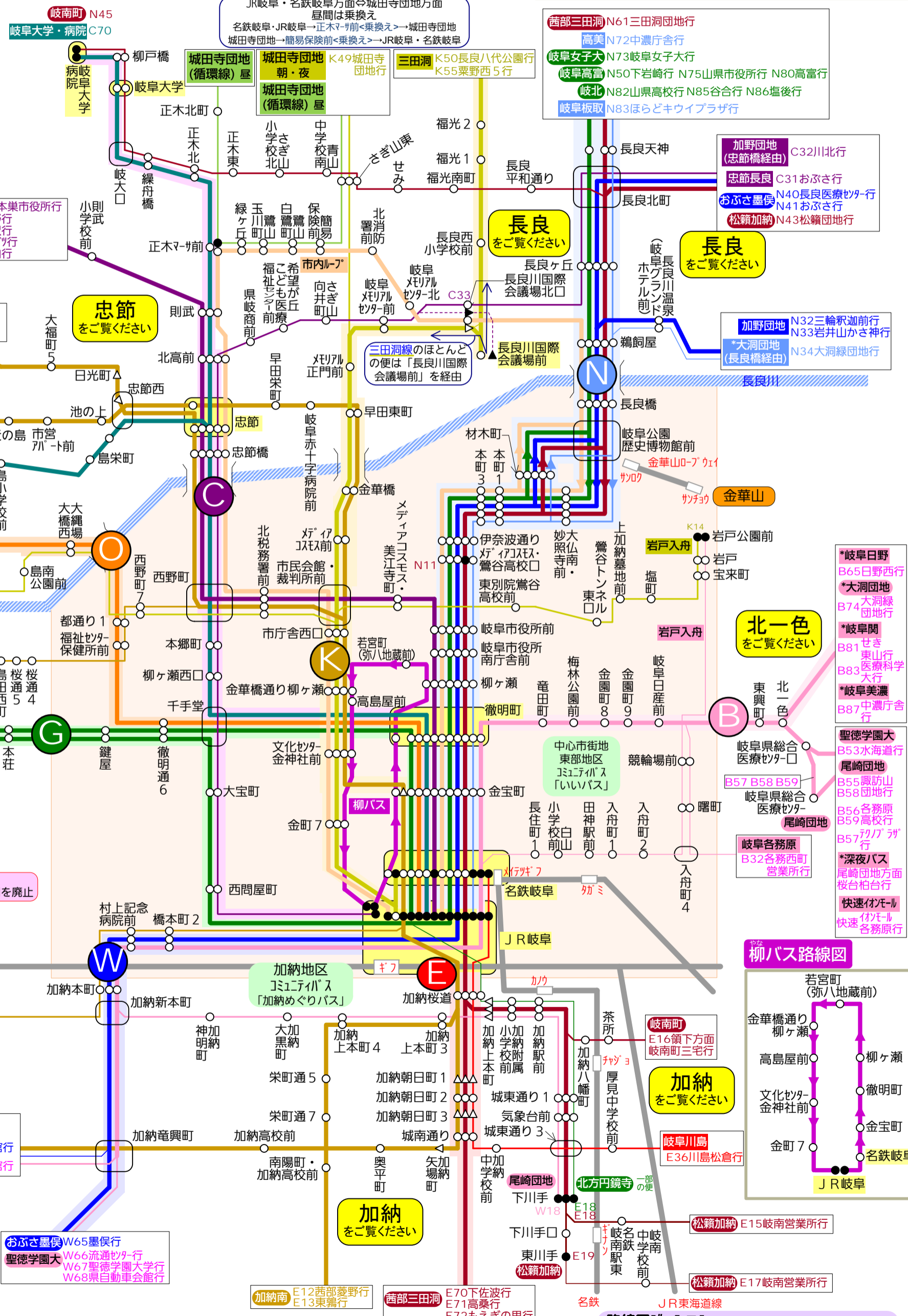
2017/4/1
西岐阜～西問屋間を廃止

- 鏡島市橋 県美術館方面 W15 市橋行

鏡島
をご覧ください

- 加納島 E31 県庁行
- E32 OKBふれあい会館行
- 郊外線の一部 W32 OKBふれあい会館行
- 大洞団地 W32 OKBふれあい会館行

岐阜バス
ayuca
利用可



- 西部三田洞 N61 三田洞団地行
- 高美 N72 中濃庁舎行
- 岐阜女子大 N73 岐阜女子大行
- 岐阜高富 N50 下岩崎行 N75 山県市役所行 N80 高富行
- 岐北 N82 山県高校行 N85 谷合行 N86 塩後行
- 岐阜板取 N83 ほろどきウイブプラザ行

- 加野団地 (忠節橋経由) C32 川北行
- 忠節長良 C31 おぶさ行
- おぶさ墨俣 N40 長良医療センター行
- N41 おぶさ行
- 松籟加納 N43 松籟団地行

- 加野団地 N32 三輪駅前前行
- N33 岩井山かさ神行
- *大洞団地 (長良橋経由) N34 大洞緑団地行

- 岐阜日野 B65 日野西行
- *大洞団地 大洞緑団地行
- 岐阜関 B81 せき東山行
- B83 医療科学大行
- *岐阜美濃 B87 中濃庁舎行

- 聖徳学園大 B53 水海道行
- 尾崎団地 B55 諏訪山 B58 団地行
- B56 各務原 B59 高校行
- B57 アガサ行
- *深夜バス 尾崎団地方面 桜台柏台行
- 快速ayuca 快速 各務原行

- 岐阜各務原 B32 各務西町 営業所行

- 岐南町 E16 領下方面 岐南町三宅行
- 岐南川島 E36 川島松倉行

- 松籟加納 E15 岐南営業所行
- 松籟加納 E17 岐南営業所行

- 加納南 E12 西部藪野行
- E13 東藪野行
- 西部三田洞 E70 下佐波行
- E71 高桑行
- E72 もえぎの里行
- E76 カワカ行

- おぶさ墨俣 W65 墨俣行
- 聖徳学園大 W66 流通センター行
- W67 聖徳学園大行
- W68 県自動車会館行