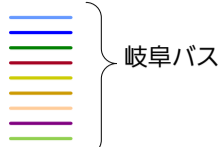


岐阜市 長良・さぎ山・三田洞地区バス路線図

2017/4/1改訂 2017/7/1系統新設

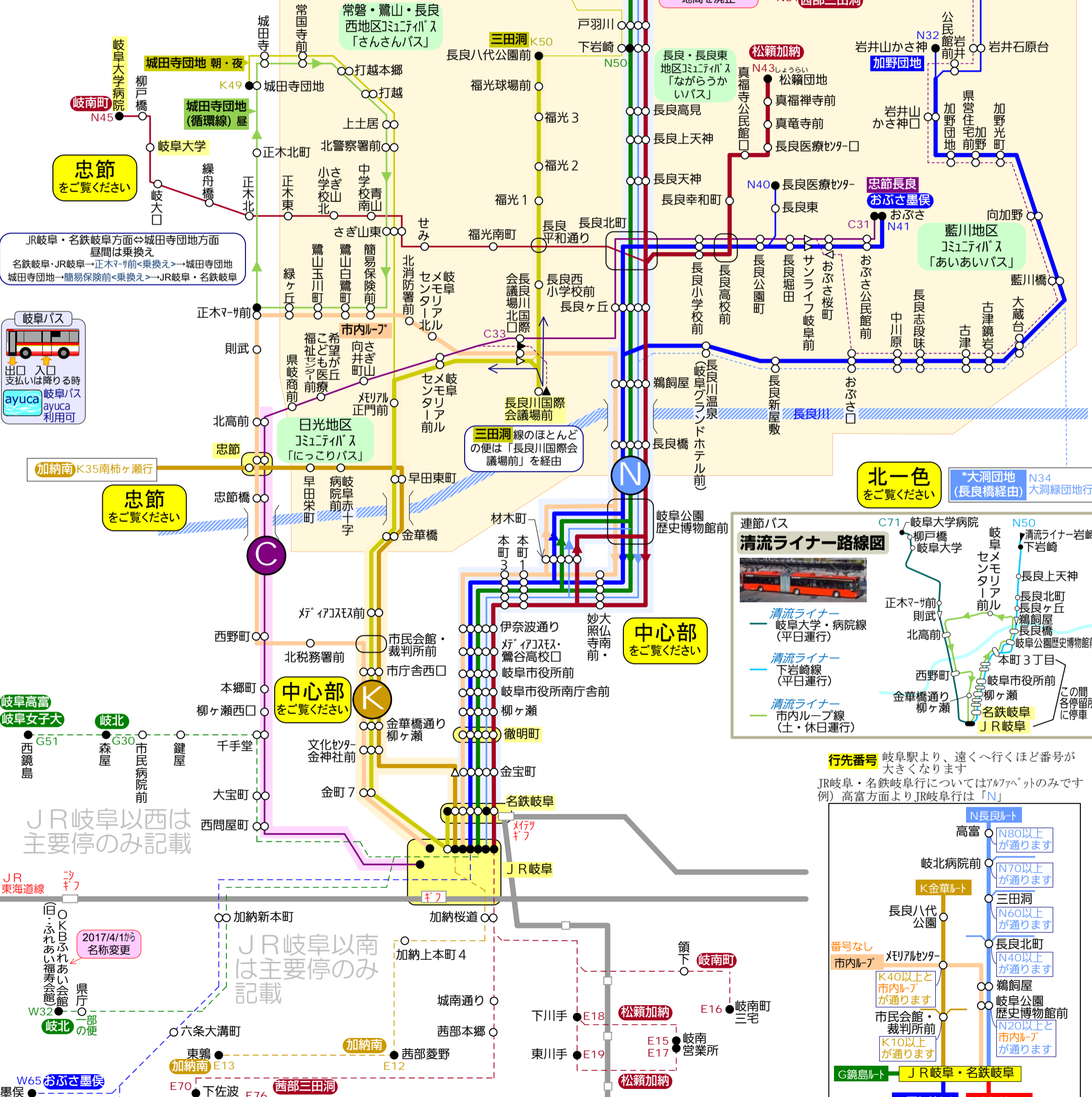


線名 JR岐阜 起点の路線 路線名
 名鉄岐阜
 路線名に*印のついてものは、岐阜駅発は、名鉄岐阜バスターミナル→JR岐阜→名鉄岐阜の順に停車
 岐阜駅方面行は、名鉄岐阜→JR岐阜(終点)の順に停車

太線は運行本数の多い系統 (1時間あたり2本以上) <目安>
 細線は運行本数の少ない系統 (1日5本以下) <目安>
 片方向のみ運行
 ● 始発・終着停留所
 ▼ 片方向のみ停車の停留所
 - - - 岐阜駅以遠の経路は破線で概略を示しています

— 鉄道線
 G10 行先番号 (アルファベット+数字2桁)
 N 長良ルート (行先番号N)
 K 金華ルート (行先番号K)
 C 忠節ルート (行先番号C)

XX地区 コミュニティバス
 この表記のエリアでは岐阜市コミュニティバス「ぎふっこバス」が運行しています



JR岐阜・名鉄岐阜方面⇄城田寺団地方面
 屋間は乗換え
 名鉄岐阜・JR岐阜→正木マサ前⇄乗換え→城田寺団地
 城田寺団地→簡易保険前⇄乗換え→JR岐阜・名鉄岐阜

JR岐阜以西は主要停のみ記載

JR岐阜以南は主要停のみ記載

2017/4/1から名称変更

岐北 N82山県高校行
 N85谷合行
 N86塩後行
 岐阜板取 N83ほらど
 抄イザ行

美濃
 をご覧ください

山県
 をご覧ください

岐阜女子大
 をご覧ください

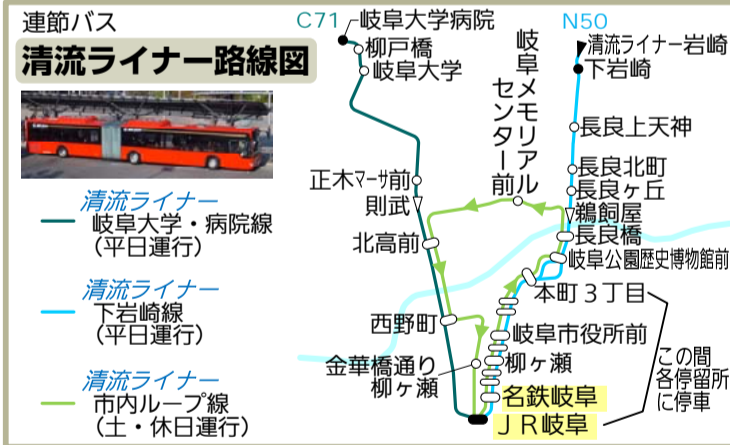
忠節
 をご覧ください

忠節
 をご覧ください

中心部
 をご覧ください

中心部
 をご覧ください

北一色
 をご覧ください



行先番号 岐阜駅より、遠くへ行くほど番号が大きくなります
 JR岐阜・名鉄岐阜単行についてはアルファベットのみです
 例) 高富方面よりJR岐阜単行は「N」

