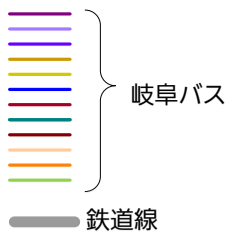


岐阜市 忠節・黒野地区バス路線図

2016/10/1改訂 2017/4/1停留所名称変更



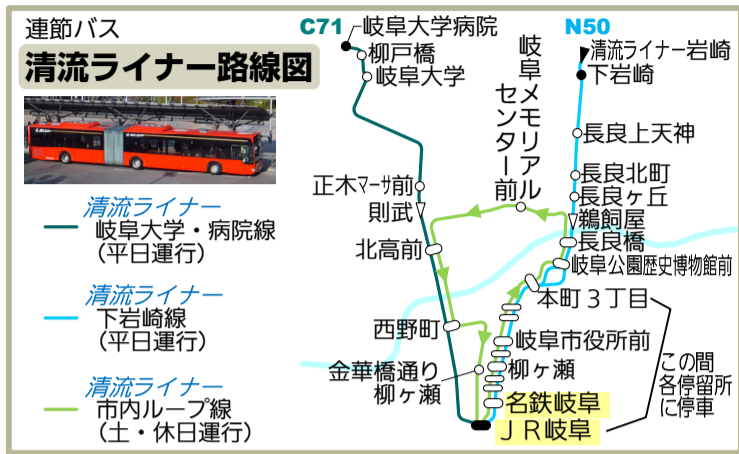
太線は運行本数の多い系統 (1時間あたり2本以上) <目安>
 細線は運行本数の少ない系統 (1日5本以下) <目安>
 片方向のみ運行
 ● 始発・終着停留所
 ▼ 片方向のみ停車の停留所
 --- 岐阜駅以遠の経路は破線で概略を示しています

線名 JR岐阜 起点の路線 路線名

路線名に*印のついてものは、岐阜駅発は、名鉄岐阜バス→JR岐阜→名鉄岐阜の順に停車 岐阜駅方面は、名鉄岐阜→JR岐阜(終点)の順に停車

線名 路線名

- G10 行先番号 (アルファベット+数字2桁)
- N 長良ルート (行先番号N)
- K 金華ルート (行先番号K)
- C 忠節ルート (行先番号C)
- O 大縄場ルート (行先番号O)



XX地区
コミュニティバス
この表記のエリアでは岐阜市コミュニティバス「ぎふっこバス」が運行しています

JR岐阜・名鉄岐阜方面⇄城田寺団地方面
 昼間は乗換え
 名鉄岐阜→JR岐阜→正木マサ前<乗換え>→城田寺団地
 城田寺団地→簡易保険前<乗換え>→JR岐阜・名鉄岐阜

長良 をご覧ください



忠節長良

おぶさ
おぶさ公民館前
おぶさ桜町
おぶさ校前
おぶさ小学校前
おぶさ幼稚園前
おぶさ公園前
おぶさ長良橋前

加野団地 (忠節橋経由)

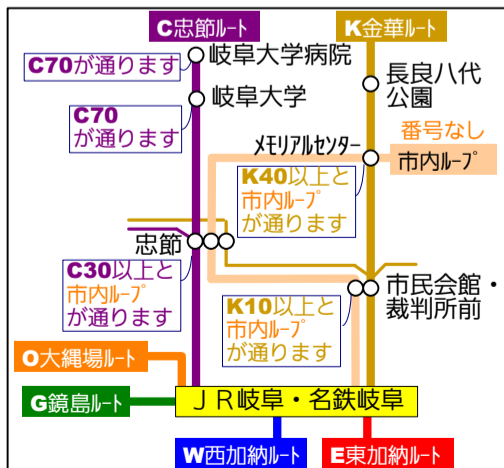
C32 加野団地経由三輪駅前前行

長良 をご覧ください

中心部 をご覧ください

中心部 をご覧ください

行先番号 岐阜駅より、遠くへ行くほど番号が大きくなります



JR岐阜・名鉄岐阜行についてはアルファベットのみです
 (例) 岐阜大学方面より JR岐阜行は「C」

JR岐阜以南は主要停のみ記載