

# 岐阜市 鏡島・県庁・柳津地区バス路線図

2017/4/1改訂 2017/7/1系統新設

岐阜バス

- 名阪近鉄バス
- 太線は運行本数の多い系統 (1時間あたり2本以上) <目安>
- 細線は運行本数の少ない系統 (1日5本以下) <目安>
- 片方向のみ運行
- 始発・終着停留所
- ▽ 片方向のみ停車の停留所
- 岐阜駅以遠の経路は破線で概略を示しています
- 鉄道線

**線名** JR岐阜 名鉄岐阜 起点の路線 路線名

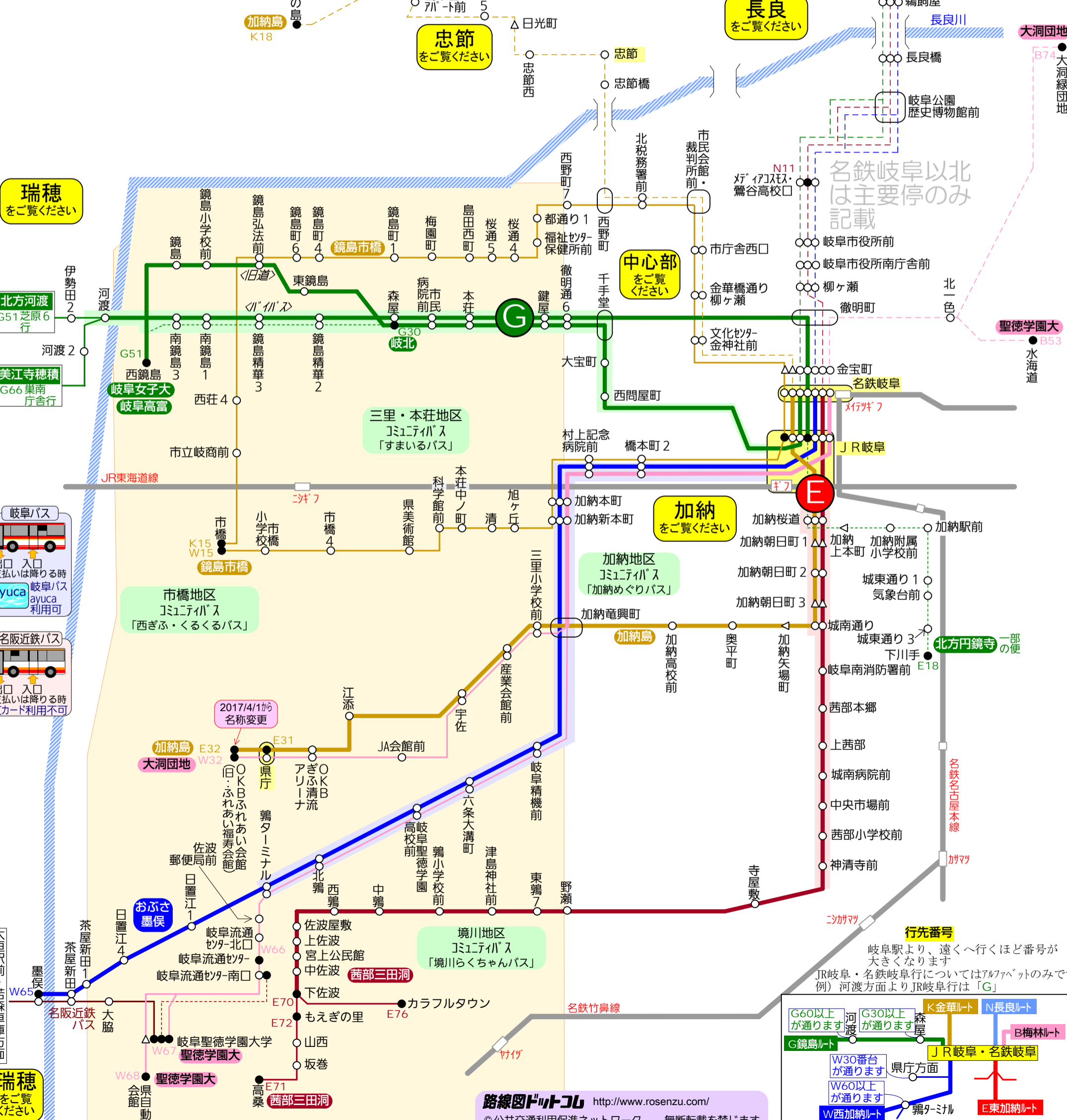
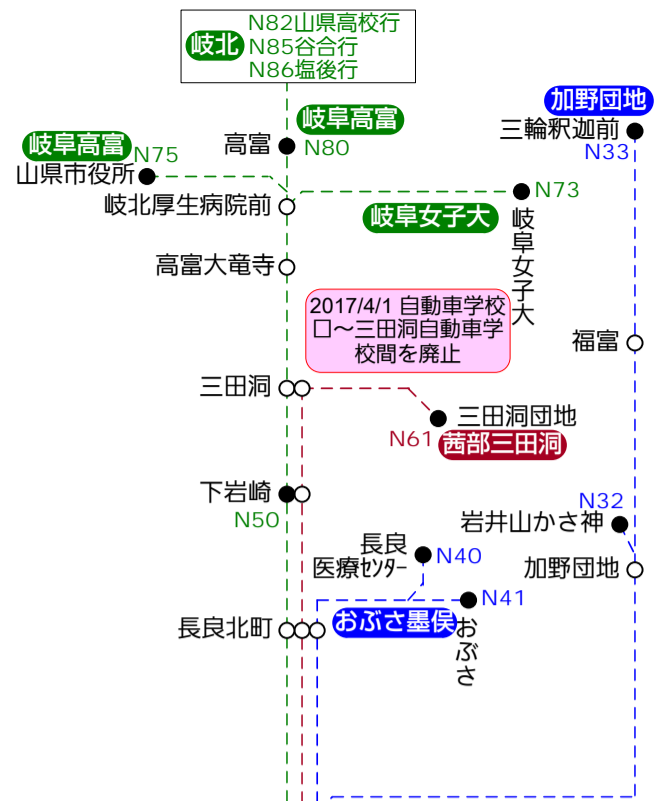
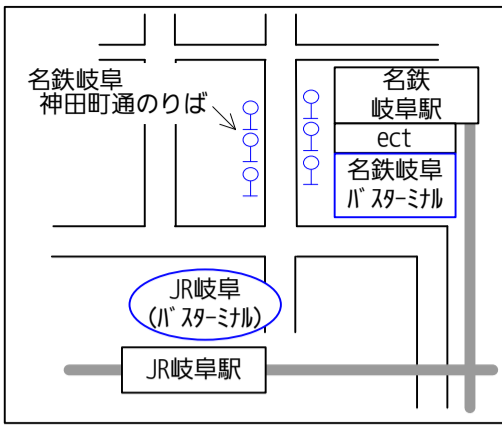
**線名** 路線名

**XX地区**  
コミュニティバス

この表記のエリアでは岐阜市コミュニティバス「ぎふっこバス」が運行しています

- G10 行先番号 (アルファベット+数字2桁)
- G 鏡島ルート (行先番号G)
- W 西加納ルート (行先番号W)
- E 東加納ルート (行先番号E)

## JR岐阜・名鉄岐阜 バスのりば



**岐阜バス**

出口 入口  
支払いは降りる時

ayuca 岐阜バス  
ayuca 利用可

**名阪近鉄バス**

出口 入口  
支払いは降りる時  
(ICカード利用不可)

**瑞穂** をご覧ください

**行先番号**

G60以上が通ります

G30以上が通ります

K金華ルート

N長良ルート

G鏡島ルート

W30番台が通ります

W60以上が通ります

W西加納ルート

JR岐阜・名鉄岐阜

県庁方面

B梅林ルート

E東加納ルート