

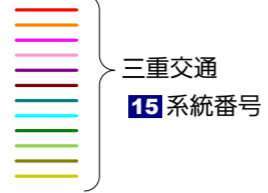
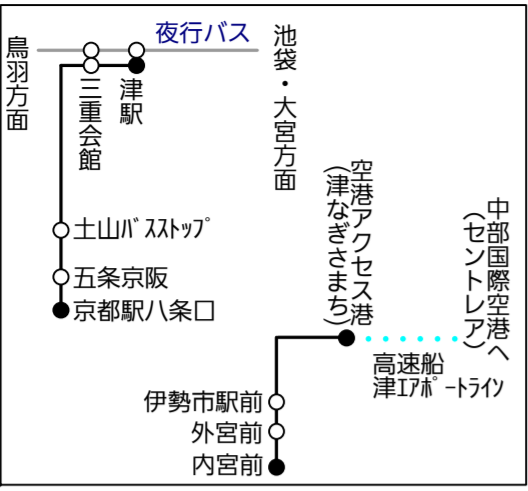
# 津市北部地区バス路線図

2017/4/1改訂

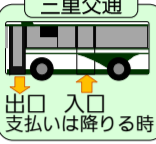
- 津市コミュニティバス(概略)
- ぐるっと・つーバス(概略)
- 太線は運行本数の多い系統 (1時間あたり2本以上) <目安>
- 細線は運行本数の少ない系統 (1日5本以下) <目安>
- 点線は特定の便のみが運行する経路
- 片方向のみ運行
- 片方向のみ停車の停留所
- 始発・終着停留所
- Fは「フリー」と読みます

## 高速バス特急バス路線図

三重県内は関連する停留所のみ記載



路線図ドットコム http://www.rosenzu.com/ ©公共交通利用促進ネットワーク 無断転載を禁じます



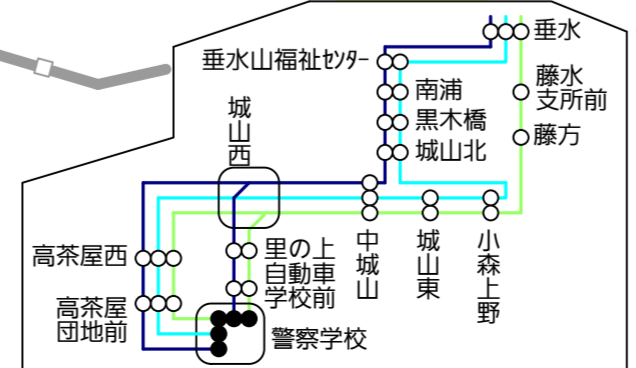
三重交通 emica および交通系ICカード利用可

- manaca
- TOICA
- Suica
- PASMO
- ICOCA
- Kitaca
- PiTaPa
- nimoca
- SUGOCA
- はやかけん
- suica



## 津地区バス路線図

路線図ドットコム http://www.rosenzu.com/ ©公共交通利用促進ネットワーク 無断転載を禁じます



松阪 をご覧ください

2017/4/1から白塚発着の昼間の便も経由します

2017/4/1から香良洲支所前名称変更