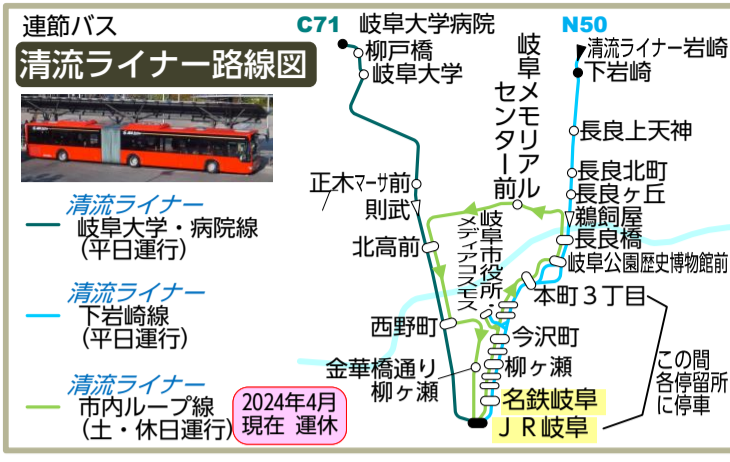
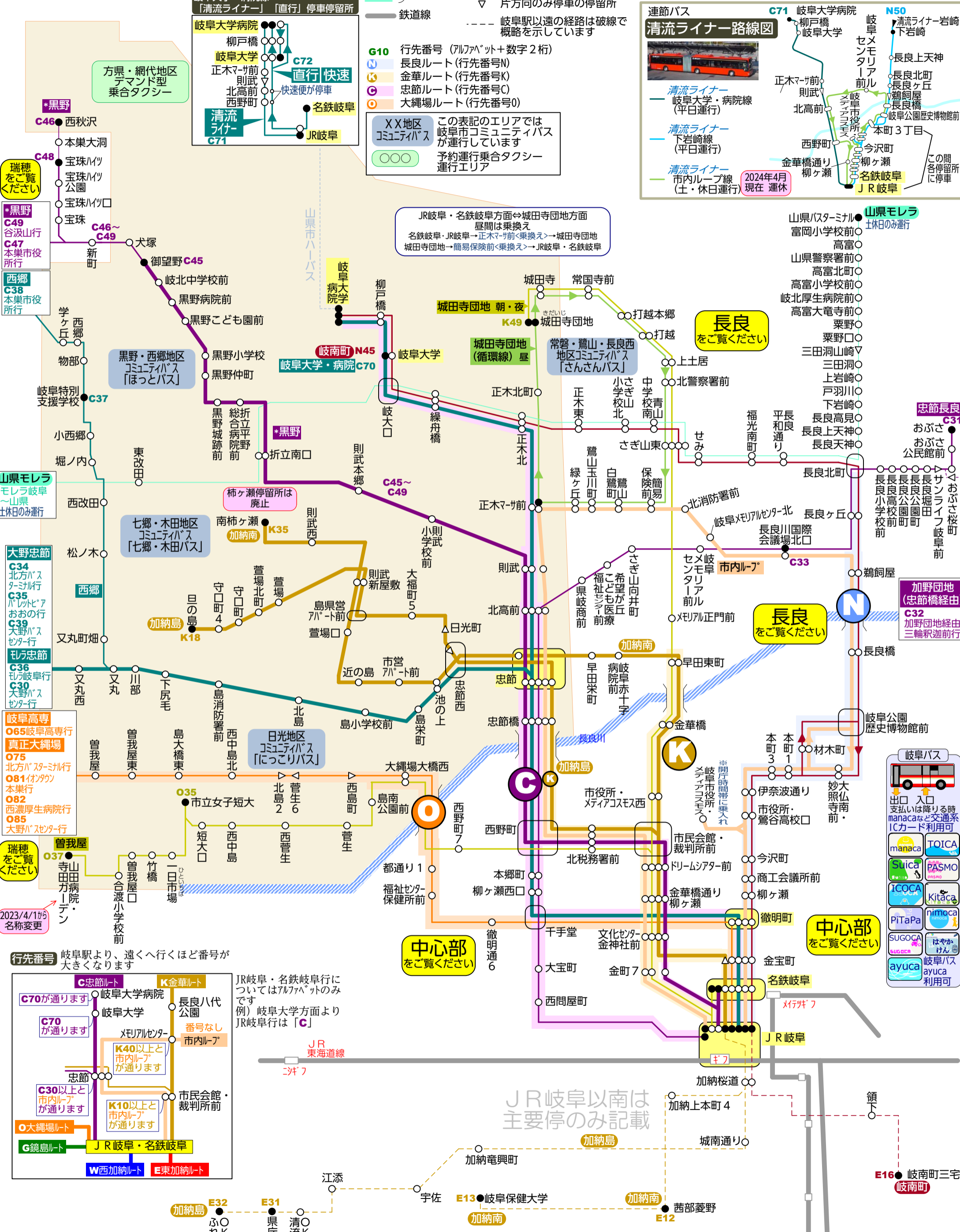


路線図ドットコム 岐阜県岐阜市
岐阜市 忠節・黒野地区バス路線図
 2022/10/1改訂 2023/4/1停留所名称変更 2023/10/1系統新設
 2024/4/1停留所廃止

太線は運行本数の多い系統 (1時間あたり2本以上) <目安>
 細線は運行本数の少ない系統 (1日5本以下) <目安>
 片方向のみ運行
 ● 主な始発・終着停留所
 ▽ 片方向のみ停車の停留所
 --- 岐阜駅以遠の経路は破線で概略を示しています

岐阜バス
 鉄道線

線名 JR岐阜 名鉄岐阜 起点の路線 路線名
 路線名に*印のついては、岐阜駅発は、名鉄岐阜バス→JR岐阜→名鉄岐阜の順に停車、岐阜駅方面は、名鉄岐阜→JR岐阜(終点)の順に停車



G10 行先番号 (アルファベット+数字2桁)
 N 長良ルート (行先番号N)
 K 金華ルート (行先番号K)
 C 忠節ルート (行先番号C)
 O 大縄場ルート (行先番号O)

XX地区 コミュニティバス
 この表記のエリアでは、岐阜市コミュニティバスが運行しています
 予約運行乗合タクシー 運行エリア

JR岐阜・名鉄岐阜方面⇄城田寺団地方面
 昼間は乗換え
 名鉄岐阜・JR岐阜→正木マサ前<乗換え>→城田寺団地
 城田寺団地→簡易保険前<乗換え>→JR岐阜・名鉄岐阜

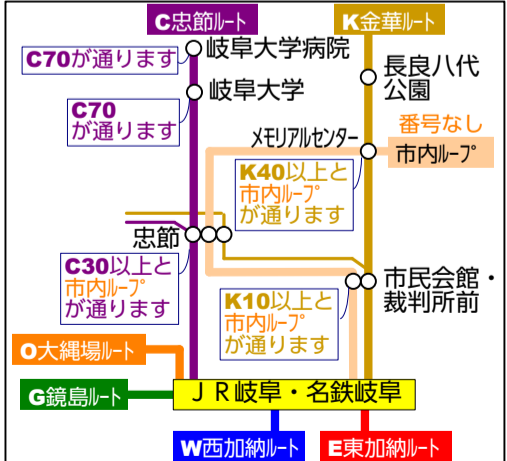
長良
 をご覧ください

長良
 をご覧ください

中心部
 をご覧ください

中心部
 をご覧ください

行先番号 岐阜駅より、遠くへ行くほど番号が大きくなります



JR岐阜以南は
 主要停のみ記載