

岐阜市 北一色・芥見地区バス路線図

2024/4/1改訂

岐阜バス

- 太線は運行本数の多い系統 (1時間あたり2本以上) <目安>
- 細線は運行本数の少ない系統 (1日5本以下) <目安>
- 片方向のみ運行
- 主な始発・終着停留所
- ▽ 片方向のみ停車の停留所
- 岐阜駅以遠の経路は破線で概略を示しています
- 鉄道線

線名 JR岐阜 名鉄岐阜 起点の路線 路線名

路線名に*印のついているものは、岐阜駅発は、名鉄岐阜バスターミナル→JR岐阜→名鉄岐阜の順に停車 岐阜駅方面行は、名鉄岐阜→JR岐阜の順に停車

線名 路線名

G10 行先番号 (アルファベット+数字2桁)

B 梅林ルート (行先番号B)

T 東栄ルート (行先番号T)

行先番号

岐阜駅より、遠くへ行くほど番号が大きくなります

JR岐阜・名鉄岐阜行についてはアルファベットのみです

例) 北一色方面よりJR岐阜行は「B」

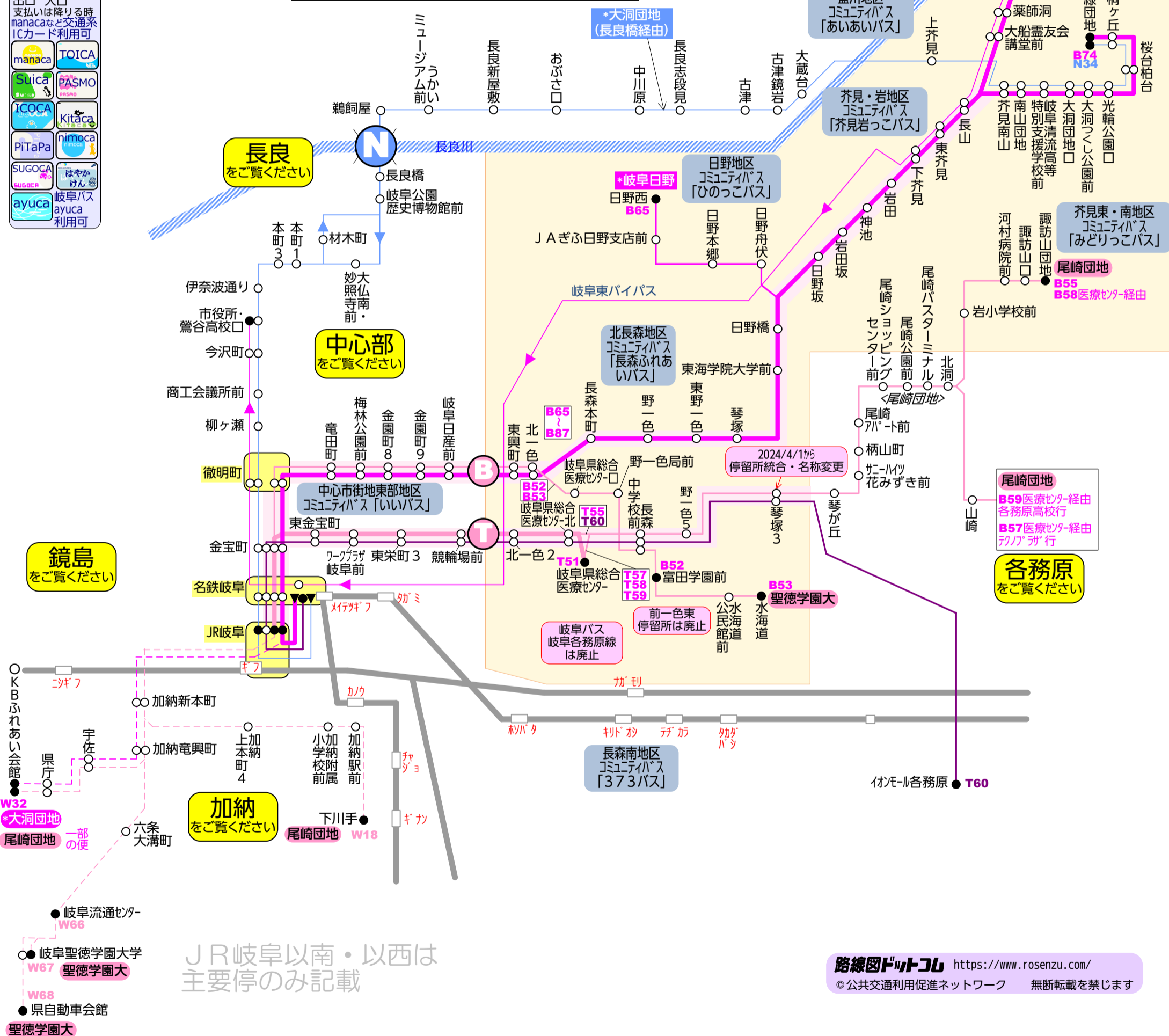
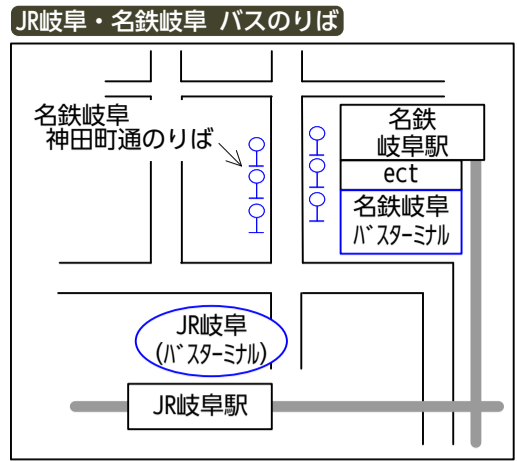
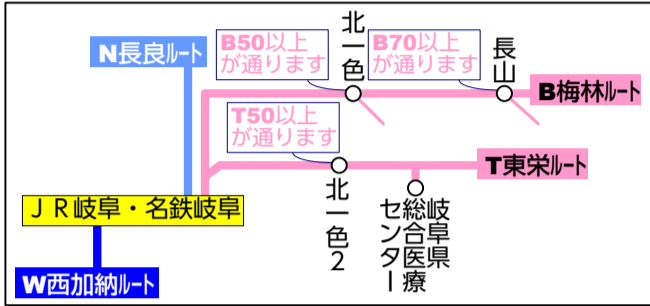
XX地区
コミュニティバス

この表記のエリアでは、岐阜市コミュニティバスが運行しています

岐阜バス

出口 入口
支払いは降りる時
manacaなど交通系ICカード利用可

manaca TOICA
Suica PASMO
ICOCA Kitaca
PiTaPa nimoca
SUGOCA はやかけん
ayuca 岐阜バス ayuca 利用可



W32 *大洞団地
尾崎団地 一部の便

W66 岐阜流通センター

W67 岐阜聖徳学園大学 聖徳学園大

W68 県自動車会館 聖徳学園大

JR岐阜以南・以西は
主要停のみ記載